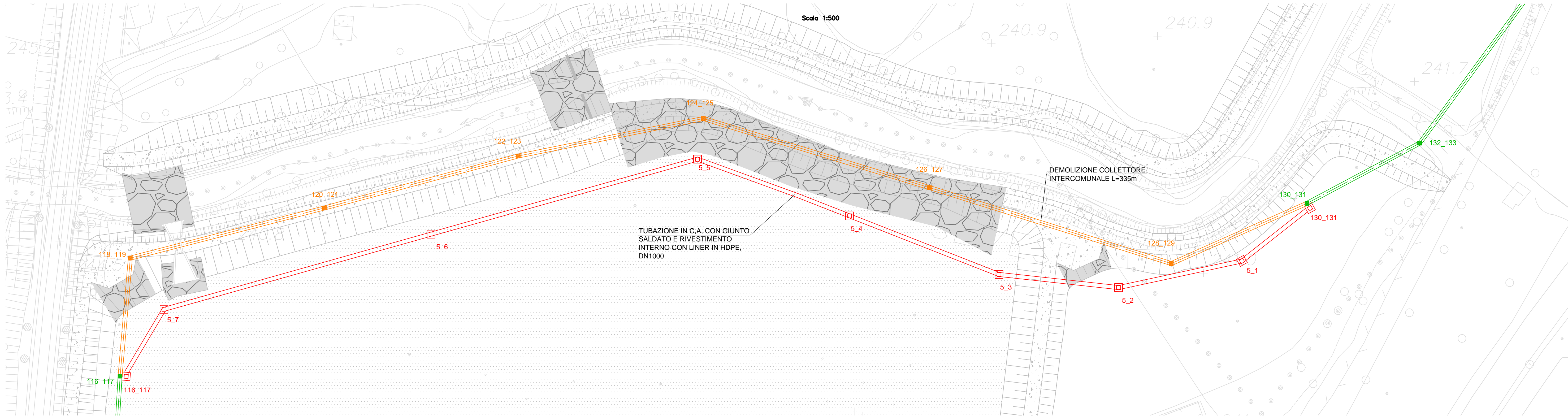
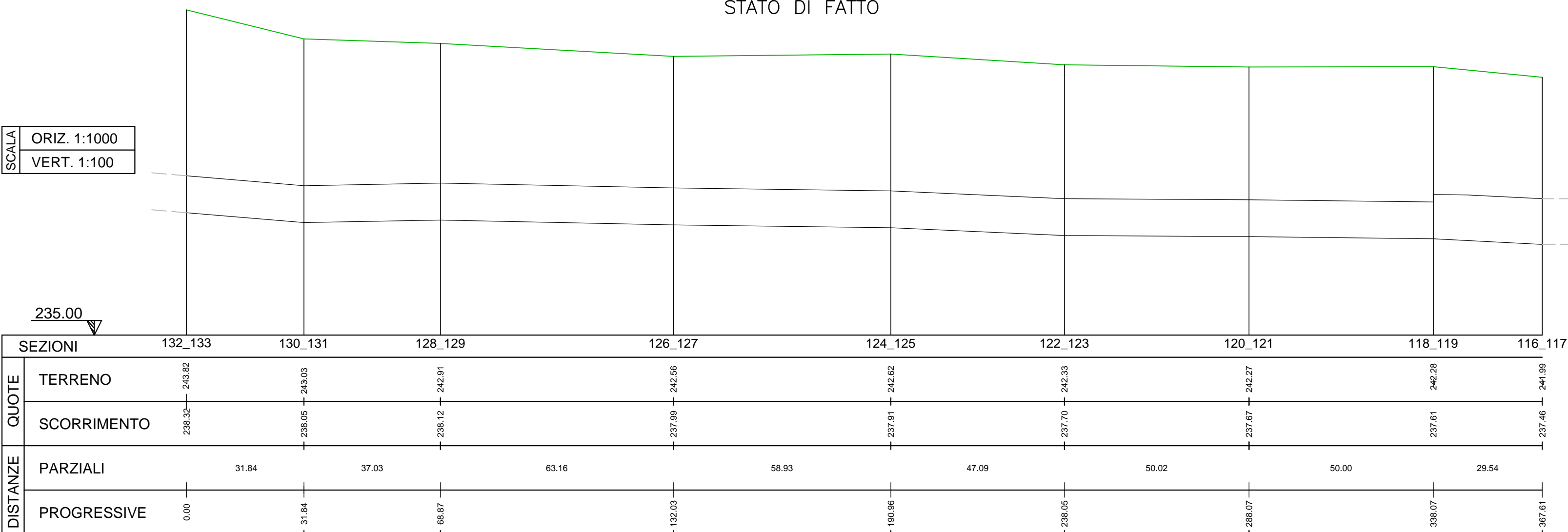


STRALCIO PLANIMETRICO



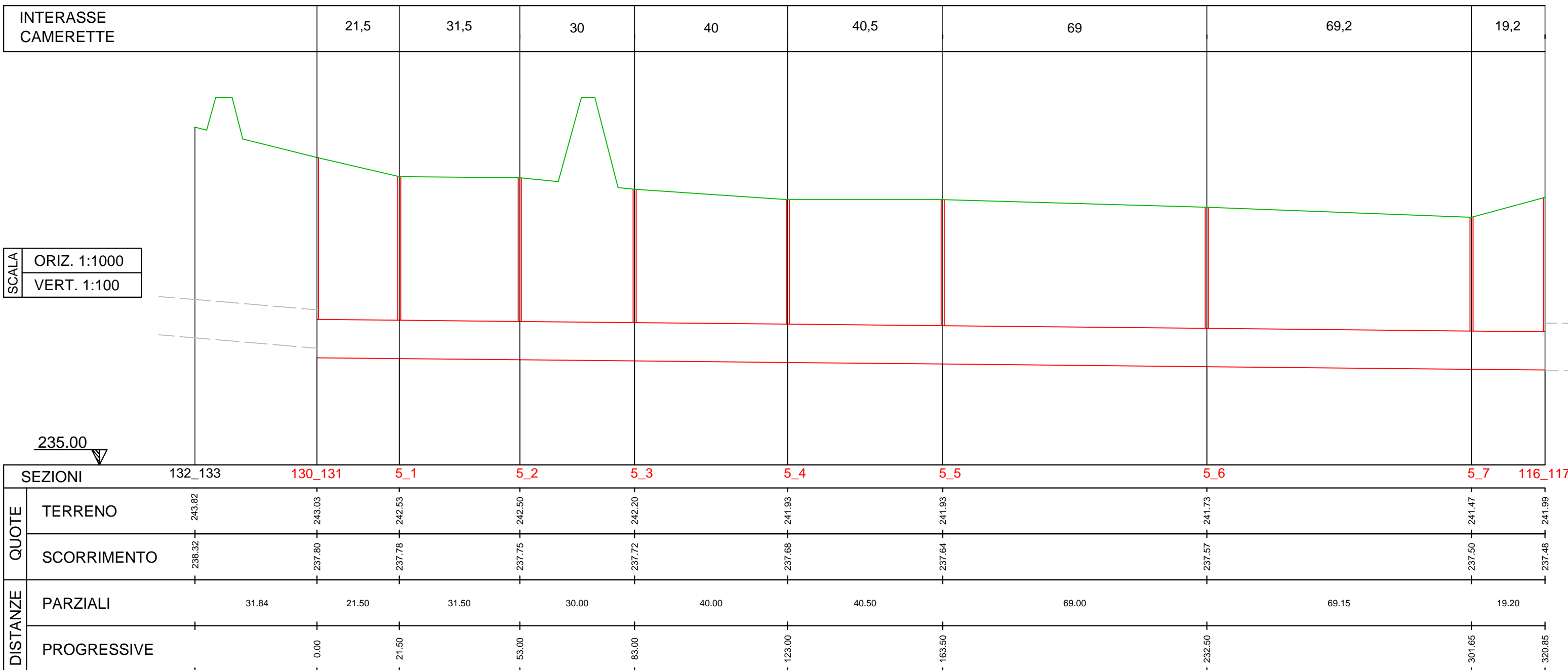
PROFILO LONGITUDINALE

STATO DI FATTO



PROFILO LONGITUDINALE

PROGETTO



LA CODIFICA DEI POZZETTI ESISTENTE È QUELLA ADOTTATA DAL GESTORE DELLA RETE DI COLLETAMENTO INTERCOMUNALE 'SUD SEVESO SERVIZI S.p.A.'



AREE GOLENALI DEL FIUME SEVESO NEI COMUNI DI VERTEMATE CON MINOPRIO, CARIMATE E CANTÙ

PROGETTO DEFINITIVO

00	06/2016	Emissione a seguito di nota AIPo prot. n. 00015532/2016 del 15.06.2016			
INDICE	DATA	M O D I F I C H E	DESEGN.	CONTR.	APPROV.
COLLETTORE FOGNARIO Deviazione in area golenale 5					
I PROGETTISTI: Dott. Ing. Denis Cerlini Dott. Ing. Alessandro Balbo Dott. Ing. Giacomo Galimberti Dott. Ing. Gaetano di Franca GEOLOGIA: Dott. Geol. Pietro Breviglieri Dott. Geol. Efram Ghezzi			Hanno collaborato: Dott. Ing. Daniele Recalcati Dott. Ing. Roberta Romiti Geom. Enrico Maddalena Consulenza geotecnica: Dott. Geol. Roberto Prevati		SCALA: INDICATA
STUDIO MAJONE INGEGNERI ASSOCIATI Via Inama, 7 - 20133 Milano - tel. +39.02.70120918 fax +39.02.70120923 Via Cavallotti, 16 - 43121 Parma - tel. +39.0521.506419 fax +39.0521.221022 MAJONE&PARTNERS DOTT. ING. GAETANO DI FRANCA			STUDIO IDROGEOLOGICO		ELABORATO: SVS 2028
					Giugno 2016